

COMUNE DI VILLANTERIO

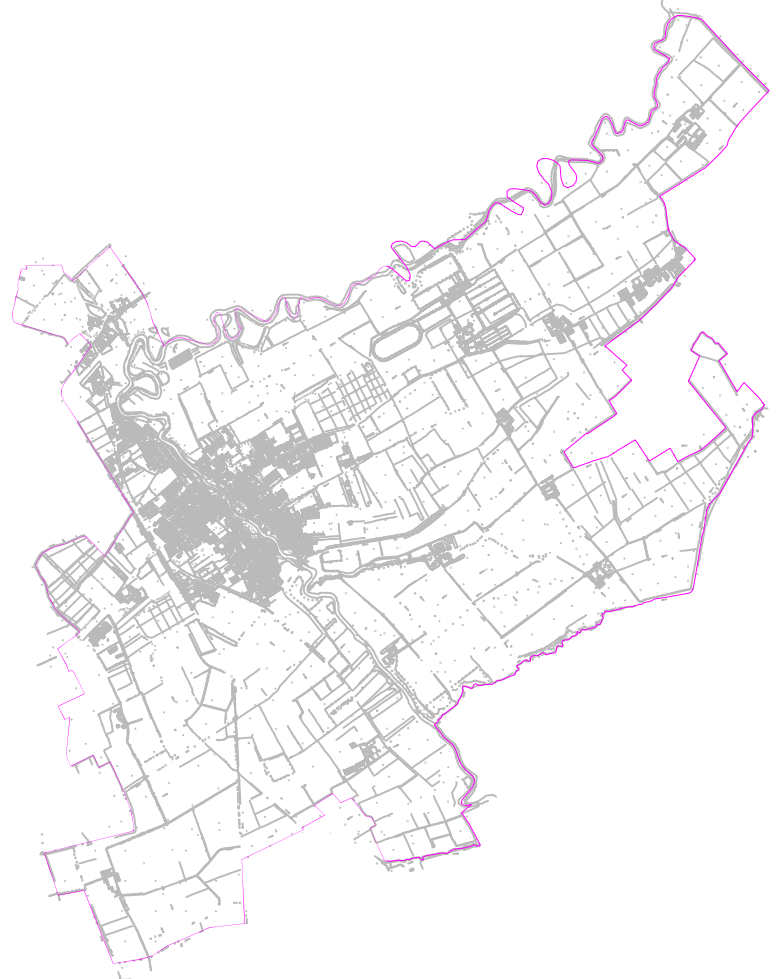
Provincia di Pavia

STUDIO GEOLOGICO  
DEL TERRITORIO COMUNALE

## DEL TERRITORIO COMUNALE

L.R. n°12 del 11-03-2005  
D.G.R. 9/2616 del 30-11-2010

**D.G.R. 9/2616 del 30-11-2010**







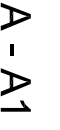










## CARTA DI SINTESI

	SUD	15.000	APRILE 2013
n.	Data	Rivisione	Controlli

**Felice SACCHI - Geologo**  
Via Molino 54/A - 27010 San Zenone Po (PV)  
Tel: 0382 79326 - E-mail: [ghoco-1@libero.it](mailto:ghoco-1@libero.it)  
Ordine dei Geologi della Lombardia n°367



## LEGENDA

- |   |   |
|---|---|
|  | CORSO D'ACQUA DEL RETICOLO IDROICO PRINCIPALE DI COMPETENZA DELLA REGIONE DO DEL CANTON (CANTONE LAMON MONTANARO)                 |
|  | CORSI D'ACQUA DEL RETICOLO IDROICO MINORE DI COMPETENZA COMUNALE. PER TALI CORSI D'ACQUA VALGONO LE DISPOSIZIONI DEL D. LGS. 252  |
|  | CORSI D'ACQUA NON DEBBIAMOLI PER I QUALI VALGONO LE DISPOSIZIONI DELL' ARTT. 891, 892, 893, 897 DEL C.C.                          |
|  | TRATTO DI CORSO D'ACQUA TORNABATO   |
|  | PUNTI D'INGRESSO ED USCITA DEI CORSI D'ACQUA DAL TERRITORIO COMUNALE  |
|  | LOCALIZIONE DELLE PROVE GEODINAMICHE  |
|  | AREA DI RISERVO TO A SALVAGUARDIA DELLA COPERTIONE POTABILE INVIATA CON IL CRITERIO GEOMETRICO ED AVENDO RAGGIO DI 200 m          |
|  | POZZO AD USO POTABILE E IL CERCHIO ROSSO RAPPRESENTA L'AREA DI TUTELA ASSIOLUTA A SALVAGUARDIA DELLA CAPTADIONE (RAGGIO DI 100 m) |
|  | PALDA SUPERFICIALE  |
|  | ISOPERIMETRICHE   |
|  | DIREZIONE DELLA PALDA PRELATA   |
|  | SCARICO DI ACQUE DI PRIMA PIOGGIA ED IL LAVORO DELLE AREE SISTINE   |
|  | ALTRO TIPO DI SCARICO   |
|  | AREA SOTTOPOSTA A BROSIECA AMBIENTALE   |
|  | CONFINI COMUNALI  |

